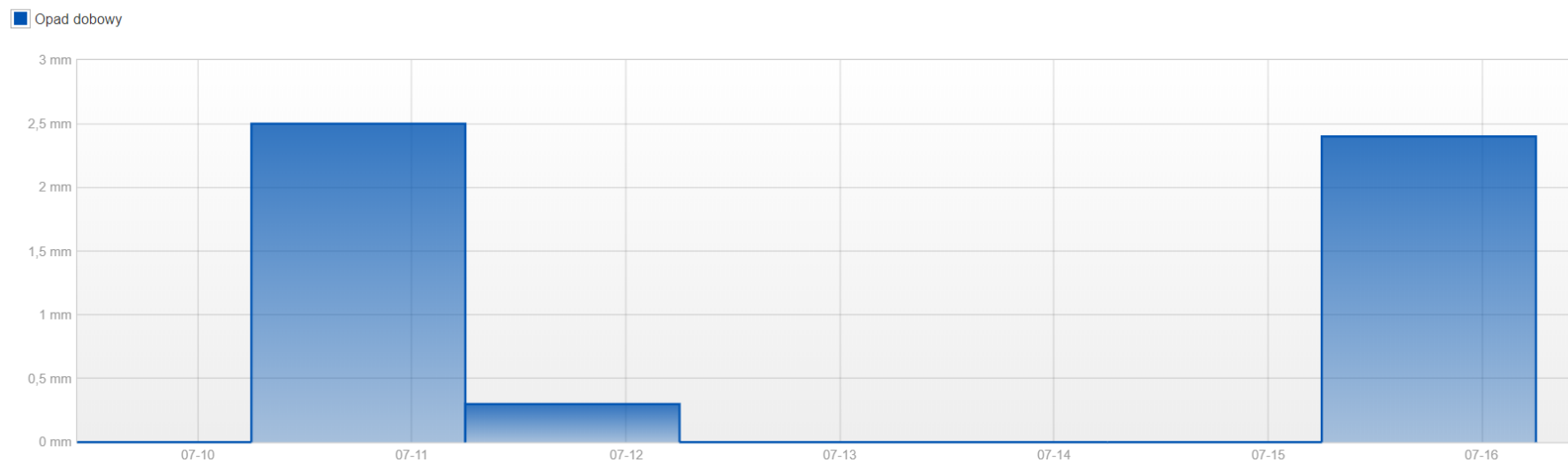
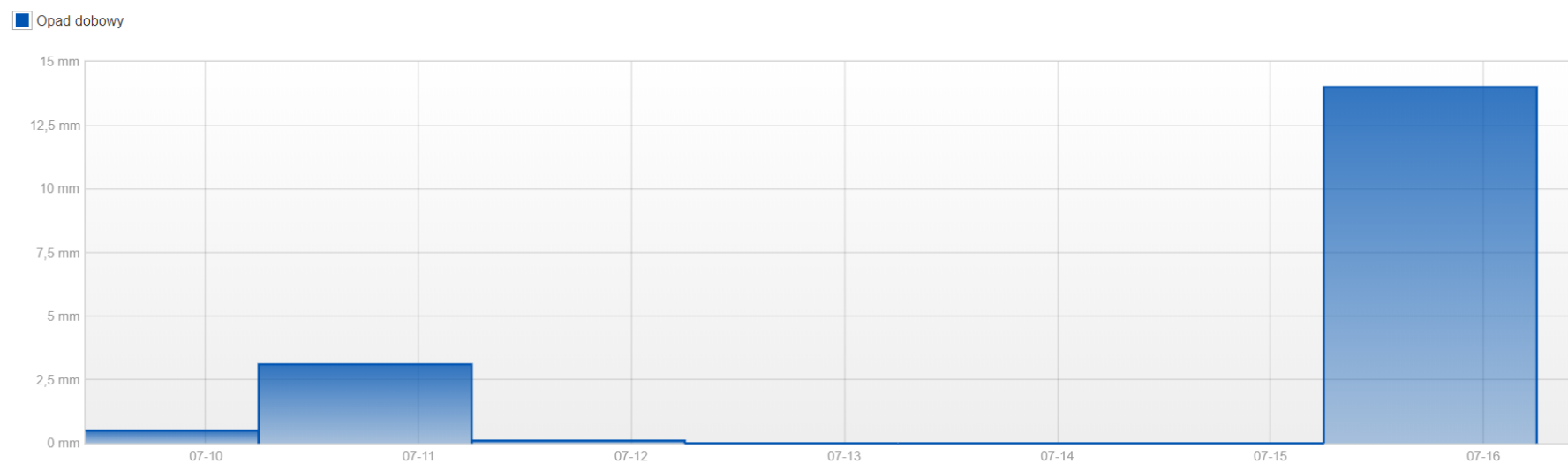


Wykres opadu dobowego za ostatnie 7 dni



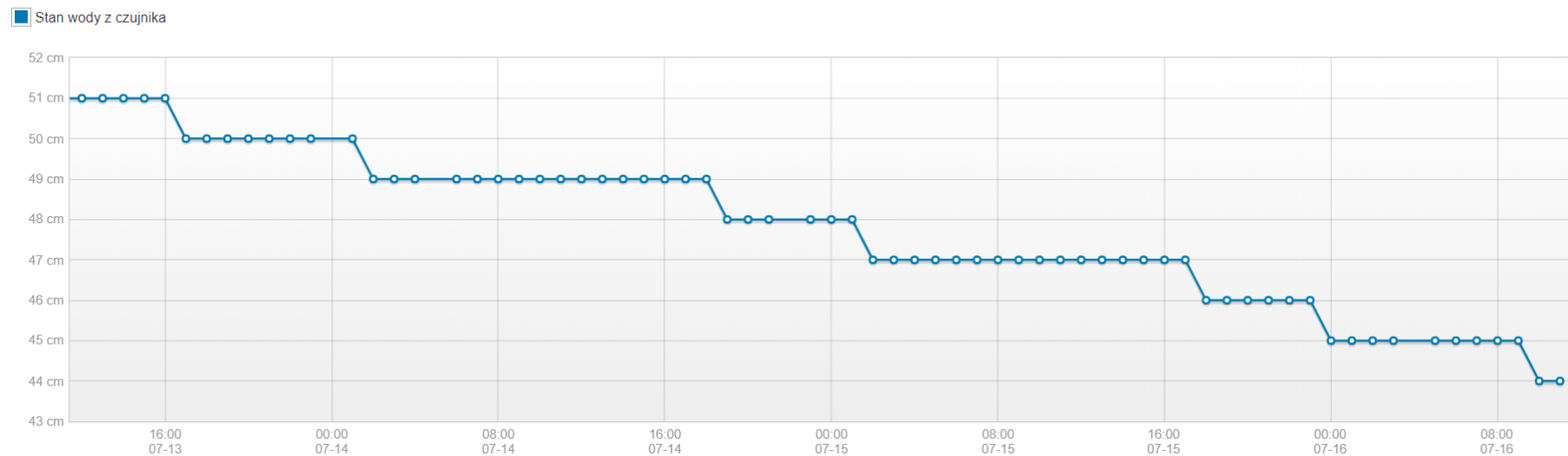
Rysunek 1. Wykres opadu dobowego za ostatnie 7 dni, na podstawie danych ze stacji meteo OSTRÓW WIELKOPOLSKI nr 251170360 (źródło: <http://monitor.pogodynka.pl>)

Wykres opadu dobowego za ostatnie 7 dni



Rysunek 2. Wykres opadu dobowego za ostatnie 7 dni, na podstawie danych ze stacji meteo MILICZ nr 251170140 (źródło: <http://monitor.pogodynka.pl>)

Wykres stanu wody za ostatnie 3 doby



Rysunek 3. Wykres stanu wód na rzece Barycz za ostatnie 3 doby, na podstawie danych z wodowskazu ODOLANÓW nr 151170070 (źródło: <http://monitor.pogodynka.pl>)

ODOLANÓW (251170130) - Brak opadu godzinowego

Rzeka:	Kuroch (1414)
Województwo:	wielkopolskie
Opad za ostatnią dobę:	3,1 mm (2020-07-16 06:00 UTC)

Rysunek 4. Dane dotyczące opadu dobowego na stacji meteo ODOLANÓW nr 251170130 (źródło: <http://monitor.pogodynka.pl>)